

# ルート案内

おすすめ 8分 41分 15分

○

佐倉市立上志津小学校、〒285-0846 千葉

○

畔田グラウンド、〒285-0835 千葉県佐倉

+

目的地を追加

すぐに出発

オプションを表示

📄

ルートをモバイルデバイスに送信

🔗

リンクをコピー

🚗

不明な道路を經由

8分

渋滞なしで7分

3.0 km

詳細

「畔田グラウンド」周辺のスポット

🍴

レストラン

🏨

ホテル

🛢️

ガソリンスタンド

🅇

駐車場

⋮

もっと見る

あ

🔍 ルート沿いを検索

🛢️ ガソリン

🔌 EV充電スタンド

🏨 ホテル

ユニーカリが丘  
江戸ッ子寿司

Sound Stream  
ura / サンスポ

ク 佐倉志津店

バラッツォ 志津店

上志津

オリーブの丘 佐倉志津店

1丁目

いちよう通り

千場公園

中志津

4丁目

高千穂神社

ヤマト運輸 上志津  
営業所(上志津)

ユニーカリが丘  
ユニーカリが丘店

サイゼリヤ  
ユニーカリが丘店

矢橋街区公園

TELA HAIR  
ユニーカリが丘店

春日神社

報恩寺

下志津

ありがとうサービス

カージャン

佐倉里山自然公園  
ひまわり畑第2会場

株式会社山本工務店

JMS BRIDGE 株式会社  
自動車用品店

株式会社ファースト  
イーストマテリアル...

開成鉄筋の

正光寺

南ヶ丘病院

千葉県立佐倉西高

佐倉里山自然公園  
五反目駐車場

生谷農耕  
記念館

はま寿司 佐倉下志津店

東邦大学医療  
センター 佐倉病院


# 水道道路からの道順

- 水道道路志津駅方面から東邦病院に向かう途中のセブンイレブン少し先の信号を右折



## 下志津お寺方面へ


- 水道道路を右折後は突き当たるまで道なりに直進
- 左手にお寺が見えるまで





# 突き当り左折

- 坂を上り切って突き当りの丁字路(右手に消防団の建物)を左折し東邦病院方面へ



# すぐに右折

- 曲がってすぐの丁字路を右折(狭いので対向車注意)





# しばらく道なり

- 相変わらず道幅は狭いので対向車注意



# しばらく道なり(続き)

- 左手にトーマスを確認(もうすぐ曲がります)





# グラウンド入り口


- 坂を上りきったところで右手にミラー、左手に看板、視界は開けて畑の景色になったら横道に左折





# グラウンドまで

- 舗装された道を道なりに一本道だが、すれ違いはできないので対向車が来たら適当なスペースで待機が必要



# 駐車場まで

- 突き当りにグラウンドが見えるが、駐車場は原則通り過ぎた奥のスペースを利用

